

Données statistiques

1995/8

**Les élections municipales
dans le canton de Genève
au printemps 1995**

Sommaire	Page
Introduction	1
1. Le système électoral	2
2. Analyse des résultats	5
Annexe statistique	11

L'Office cantonal de la statistique produit et recueille des informations dans tous les domaines de la statistique, les met à disposition et les diffuse. Il assure également la coordination de la statistique publique sur le plan cantonal.

Principaux modes de diffusion :

Publications

Voir liste en page 4 de couverture

Téléphone

022 / 787 67 07 (accès principal à l'Office)

022 / 787 67 67 (indice des prix à la consommation)

Télécopieur

022 / 736 29 45

Vidéotex

*5703 ou *STAT#

Centre de documentation

Ouvert au public de 8 h 30 à 12 h et de 14 h à 17 h

Légende des signes

- valeur nulle
- 0 valeur inférieure à la moitié de la dernière position décimale retenue
- ... donnée inconnue
- /// aucune donnée ne peut correspondre à la définition
- () l'information ne peut être communiquée pour des raisons tenant à la protection des données
- [] valeur peu significative
- e valeur estimée
- p donnée provisoire
- r donnée révisée

Reproduction et utilisation des chiffres autorisées avec mention de la source.

Office cantonal de la statistique

8, rue du 31-Décembre

Case postale 6255 1211 Genève 6



DÉPARTEMENT DE L'ÉCONOMIE PUBLIQUE
République et canton de Genève

Les élections municipales dans le canton de Genève au printemps 1995

Introduction

Au printemps 1995, les électrices et électeurs du canton de Genève ont été appelés à renouveler leurs autorités communales. Cette opération a concerné près de 200 000 personnes, soit un habitant du canton sur deux.

Qui vote et qui élit-on ?

Les Suissesses et les Suisses, âgés de 18 ans ou plus, inscrits sur le rôle électoral de leur commune, forment le corps électoral¹. Les élections communales visaient à désigner :

- les **législatifs communaux**, soit 842 Conseillers municipaux; de 9 à 80 par conseil, suivant le nombre d'habitants de la commune;
- les **exécutifs communaux**, soit 50 Conseillers administratifs dans les communes (seize en tout) de plus de 3 000 habitants ainsi que 29 maires et 58 adjoints dans les communes jusqu'à 3 000 habitants.

Contenu de la publication

Après une courte présentation du système électoral genevois, l'analyse des résultats des scrutins du 2 avril 1995 (élections des Conseillers municipaux) et du 7 mai 1995 (élections des Conseillers administratifs, des maires et des adjoints) met en particulier l'accent sur la participation des femmes dans les organes législatifs et exécutifs. Les résultats détaillés de ces élections par arrondissement électoral ou commune figurent dans l'annexe statistique.

Pour tout complément d'information, s'adresser à l'Office cantonal de la statistique, Case postale 6255, 1211 Genève 6 ou téléphoner au 787 67 30 (Pierre Pauli) ou au 787 67 32 (Janine Dubois).

¹ Pour être inscrit, un électeur doit être domicilié dans la commune depuis trois mois au moins.

1. Le système électoral

L'élection des Conseillers municipaux des communes genevoises s'est déroulée le 2 avril 1995; elle a été suivie, le 7 mai, par celle des Conseillers administratifs, des maires et des adjoints.

1.1 Election des Conseillers municipaux

Le Conseil municipal est élu pour une période de quatre ans. Avant chaque élection, le Conseil d'Etat arrête le nombre des Conseillers à élire dans chaque commune en se fondant sur l'état de la population au 31 décembre de l'année précédant l'élection², sauf pour la ville de Genève où le nombre de Conseillers est fixé à 80.

Composition des Conseils municipaux pour la période 1995-1999

<i>Nombre d'habitants</i>	<i>Nombre de membres</i>	<i>Communes</i>
Jusqu'à 600 habitants	9	Gy, Laconnex, Presinge, Russin et Soral
De 601 à 800 habitants	11	Aire-la-Ville, Cartigny, Céligny et Hermance
De 801 à 1 500 habitants	13	Avusy, Chancy, Choulex, Collex-Bossy, Dardagny, Jussy et Troinex
De 1 501 à 2 000 habitants	15	Anières, Avully, Bardonnex, Bellevue, Corsier, Meinier et Vandoeuvres
De 2 001 à 3 000 habitants	17	Confignon, Genthod, Perly-Certoux, Pregny-Chambésy, Puplinge et Satigny
De 3 001 à 5 000 habitants	19	Cologny
De 5 001 à 8 000 habitants	21	Chêne-Bourg, Collonge-Bellerive, Grand-Saconnex, Plan-les-Ouates et Veyrier
De 8 001 à 10 000 habitants	23	Bernex, Chêne-Bougeries et Versoix
De 10 001 à 12 000 habitants	25	Thônex
De 12 001 à 15 000 habitants	27	—
De 15 001 à 18 000 habitants	29	Carouge et Onex
De 18 001 à 21 000 habitants	31	Meyrin
De 21 001 à 25 000 habitants	33	Lancy
De 25 001 à 30 000 habitants	35	Vernier

La législation genevoise précise que "les membres des Conseils municipaux sont élus, dans chaque commune, au scrutin de liste par un collège composé de tous les électeurs communaux :

- a) pour les communes dépassant 800 habitants, d'après le principe de la représentation proportionnelle, tempéré par un quorum de 7,0 %;
- b) pour les communes de 800 habitants ou au-dessous, suivant le système majoritaire".

Concrètement, dans le système proportionnel, le dépouillement s'effectue en deux temps : "D'abord, on compte les suffrages de listes, c'est-à-dire le nombre de suffrages que chaque parti obtient. Ainsi, une répartition est établie par parti qui fixe le nombre de sièges auxquels il a droit, sur le total des Conseillers municipaux à élire. Une liste doit obtenir au moins 7 % des suffrages valables pour

² Pour l'élection d'avril 1995, arrêté fondé sur la statistique de la population résidente du canton au 31 décembre 1994 (saisonniers non compris). Voir également le *tableau 2* page 7.

pouvoir participer à la répartition (quorum). Ensuite, on additionne les voix pour chaque candidat. Ceux qui obtiennent le plus de voix sont élus en fonction du nombre de sièges attribués à leur parti"³.

Dans le système majoritaire, "les candidats qui obtiennent le plus de voix sont élus en fonction du nombre de Conseillers à élire. Ils doivent obtenir au moins le tiers des bulletins valables"³.

1.2 Election des Conseillers administratifs, des maires et des adjoints

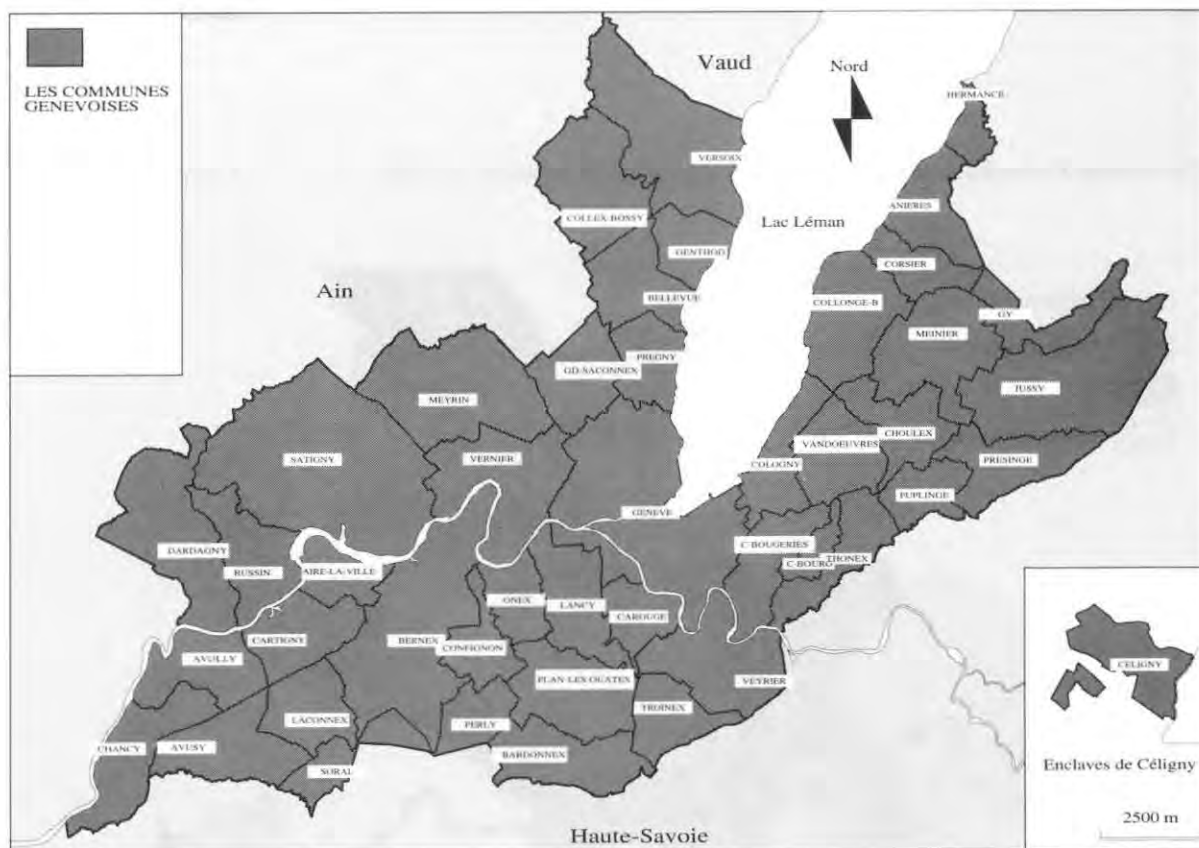
Dans les communes de plus de 3 000 habitants autres que la ville de Genève, l'administration municipale est confiée à un Conseil administratif de 3 membres (5 pour la ville de Genève). Dans les communes jusqu'à 3 000 habitants, l'administration est confiée à un maire et deux adjoints.

Les Conseillers administratifs, les maires et les adjoints sont élus pour 4 ans, selon le système majoritaire, par l'ensemble des électeurs de la commune. Pour être élu, il leur faut obtenir au moins le tiers des bulletins valables. Dans les communes de plus de 800 habitants, ils ne peuvent pas siéger au Conseil municipal.

Ces quelques éléments de base de la vie politique communale sont illustrés à l'aide des deux cartes figurant à la page 4. Sur la première, on distingue les neuf communes qui élisent leur Conseil municipal selon le système majoritaire. Par rapport aux précédentes élections communales de 1991, la commune de Chancy est passée du système majoritaire au système proportionnel. Sur la seconde carte, mis à part le cas de la ville de Genève, on distingue les communes élisant un Conseil administratif de 3 membres (15 communes) de celles qui désignent un maire et deux adjoints (29 communes).

Les communes genevoises

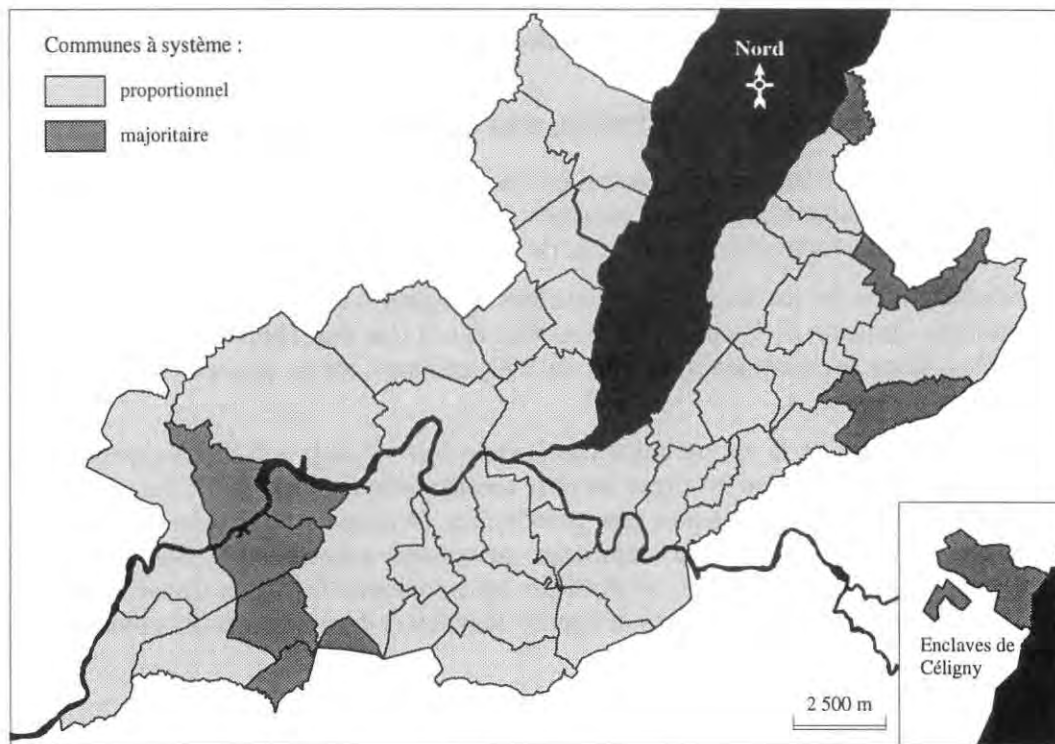
Carte 1



³ Election des Conseillers municipaux des communes genevoises, le 2 avril 1995, Brochure d'information du Département de l'intérieur, de l'environnement et des affaires régionales, Genève, 1995.

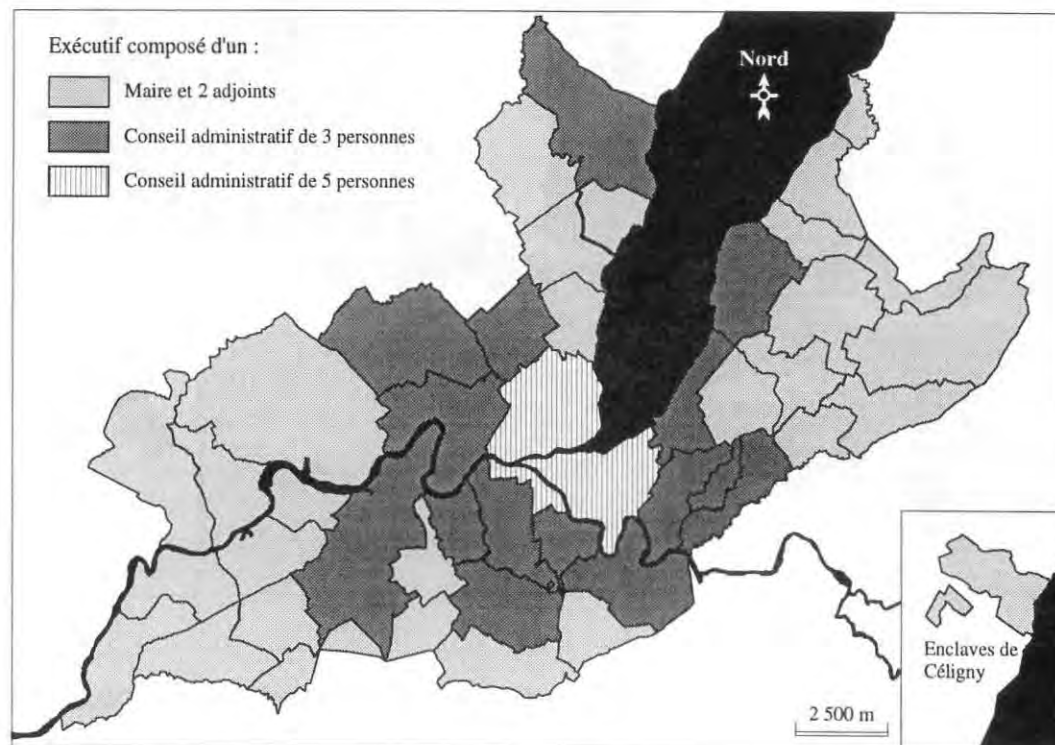
Election des Conseillers municipaux, en 1995

Carte 2



Election des Conseillers administratifs, des maires et des adjoints, en 1995

Carte 3

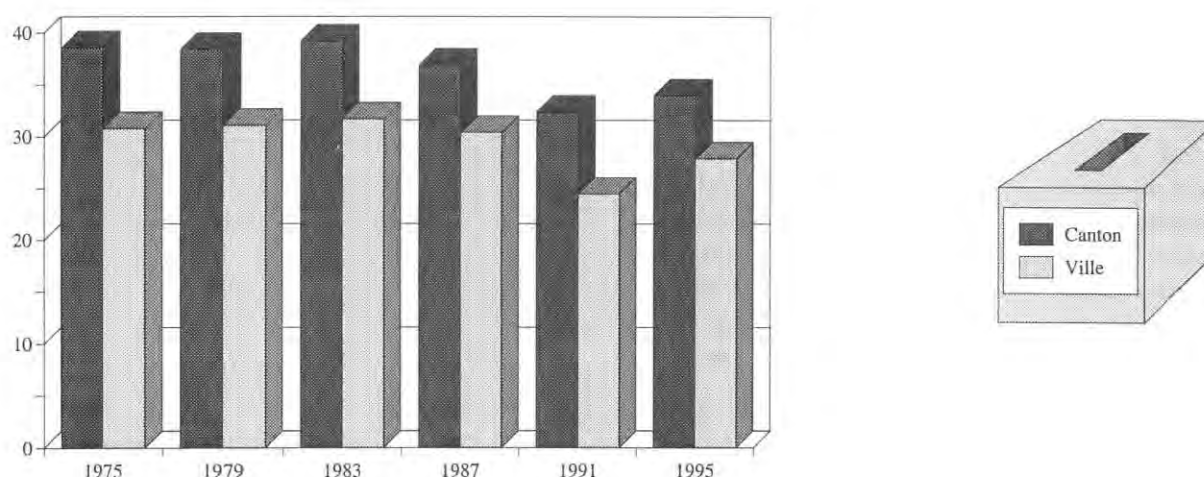


2. Analyse des résultats

Au cours des 20 dernières années, le taux de participation aux élections communales n'a jamais atteint les 40,0 %. Cette année, la participation a été légèrement supérieure à celle de 1991, aussi bien pour l'élection des Conseillers municipaux (34,0 % contre 32,4 %) que pour celle des Conseillers administratifs, maires et adjoints (34,0 % contre 28,4 %). Comme le montre le *graphique 1*, la participation en ville de Genève est systématiquement inférieure à la moyenne cantonale, l'écart étant de l'ordre de 6 à 8 % depuis 1975⁴.

Taux de participations aux élections des Conseillers municipaux, en %

Graphique 1



Traditionnellement, on observe de très grandes différences de participation entre les citoyens, en fonction de leur arrondissement électoral. Les résultats de 1995 ne font pas exception à cette règle. Pour l'élection des Conseillers municipaux, les taux varient entre moins de 25,0 % (Pâquis, Cluse-Roseiraie, Acacias, Mail-Jonction, Châtelaine et Avanchets) et plus de 75,0 % (Gy et Laconnex). Quant à l'élection des exécutifs, la participation y a été près de quatre fois plus importante à Céligny (82,3 %) qu'aux Avanchets (22,0 %). Pour des résultats détaillés, voir le *tableau 5* en pages 12 et 13.

2.1 Le 2 avril 1995 : 842 Conseillers municipaux à élire

842 sièges étaient à repourvoir lors de l'élection des 45 Conseils municipaux, contre 834 en 1991. Les 8 sièges supplémentaires ont été attribués aux communes suivantes : Aire-la-Ville (de 9 à 11 sièges), Chancy (de 11 à 13), Collonge-Bellerive (de 19 à 21) et Carouge (de 27 à 29).

Plus de 1 500 candidats se sont présentés à ces élections municipales, parmi lesquels on compte un peu plus d'un quart de femmes (406; soit le 27,0 % du total). On dénombre 1 379 candidats dans les communes à système proportionnel et 124 dans celles à système majoritaire. En moyenne cantonale, cela donne 1 candidat pour 132 électeurs inscrits ou pour 263 habitants.

A Hermance, Jussy et Soral, le nombre de candidats n'a pas dépassé celui des sièges à repourvoir. 175 personnes se sont présentées en ville de Genève, pour 80 sièges, et 374 dans les six autres communes de plus de 10 000 habitants, pour un total de 182 sièges.

⁴ Voir en pages 22 et 23 les résultats de la participation aux élections des Conseils municipaux, depuis 1975, par arrondissement électoral.

Progression des partis de gauche

Pour les 36 communes à système proportionnel, la répartition des 753 sièges figure dans le *tableau 1*. Des six partis représentés sur le plan cantonal, seuls les socialistes (+ 14) et l'Alliance de gauche (+ 10) ont gagné des sièges. Les trois partis de l'entente en ont perdu 9 (– 5 pour les démocrates-chrétiens; – 4 pour les libéraux; stabilité chez les radicaux); quant aux verts, ils reculent de 8 sièges.

Elections municipales 1991 et 1995

Canton de Genève

1. Répartition des sièges de Conseillers municipaux par parti, dans les communes à système proportionnel

	Nb de sièges en 1991	Gains	Pertes	Variation	Nb de sièges en 1995
Libéral	151	14	18	– 4	147
Radical	127	10	10	–	127
Démocrate-chrétien	117	3	8	– 5	112
Les socialistes	86	21	7	+ 14	100
Les verts	35	1	9	– 8	27
Alliance de gauche ¹	30	10	–	+ 10	40
Autres partis	201	21	22	– 1	200
Total	747	80	74	+ 6	753

1. En 1991, Parti du travail.

Malgré leur légère baisse, démocrates-chrétiens, libéraux et radicaux rassemblent toujours un peu plus de la moitié des élus (386 sièges, soit le 51,3 %). Ces trois partis sont représentés respectivement dans 23, 25 et 25 communes. Un peu plus du quart des élus appartiennent à la coalition rouge-rose-verte (167 élus; 22,2 %) : les socialistes sont présents dans 16 Conseils municipaux, l'Alliance de gauche dans 6 et les verts dans 9. Relevons encore que 200 Conseillers municipaux (26,6 %) ont été élus sur d'autres listes dont on trouvera les noms en page 20.

Dans deux communes, les listes apparentées des partis de gauche et des verts obtiennent la majorité absolue. En ville de Genève, elles gagnent 44 des 80 sièges du Conseil municipal (+ 4 par rapport à 1991) et à Vernier, 20 des 35 sièges (+ 2). A Meyrin, ces trois listes ratent de peu la majorité absolue : 15 sièges sur 31 (+ 4). L'alliance rouge-rose-verte progresse aussi à Lancy (de 11 à 15 sièges sur 33)⁵, alors qu'elle maintient ses positions à Carouge (13 sièges sur 29) et à Onex (11 sièges sur 29).

Moins de 30,0 % de femmes dans les Conseils municipaux

Les femmes occuperont 242 des 842 sièges de Conseiller municipal au cours de la législature 1995-1999, soit le 28,7 % du total. C'est à Choulex que la représentation féminine est la plus élevée (46,2 %); trois autres communes dépassent ou atteignent la barre des 40,0 % : Cartigny, Chêne-Bougeries et Corsier. En fin de liste, Russin, Puplinge, Avully et Plan-les-Ouates auront les Conseils municipaux les moins féminisés du canton (moins de 15,0 % de femmes). A l'exception de Meyrin (25,8 % de femmes) et Carouge (27,6 %), les Conseils municipaux des communes de plus de 10 000 habitants comptent au moins 30,0 % de femmes : 30,3 % à Lancy, 32,0 % à Thônex, 34,3 % à Vernier, 37,5 % à Genève et 37,9 % à Onex. Relevons encore que 59,6 % des femmes candidates ont été élues, contre 54,7 % des hommes.

⁵ A Lancy, seules les listes du parti socialiste et de l'Alliance de gauche étaient apparentées.

2. Population résidante, candidats et élus aux Conseils municipaux selon le sexe, par commune

	Population résidante à fin 1994 (1)	Nombre de conseillers à élire	Candidats				Elus		
			Total	Femmes	Hommes	% de femmes	Femmes	Hommes	% de femmes
Ville de Genève	175 576	80	175	52	123	29,7	30	50	37,5
Aire-la-Ville	686	11	15	4	11	26,7	4	7	36,4
Anières	1 698	15	25	5	20	20,0	5	10	33,3
Avully	1 720	15	31	7	24	22,6	2	13	13,3
Avusy	1 099	13	20	5	15	25,0	2	11	15,4
Bardonnex	1 898	15	22	6	16	27,3	5	10	33,3
Bellevue	1 714	15	22	10	12	45,5	5	10	33,3
Bernex	8 676	23	36	10	26	27,8	5	18	21,7
Carouge	16 510	29	65	18	47	27,7	8	21	27,6
Cartigny	743	11	13	6	7	46,2	5	6	45,5
Céligny	667	11	18	6	12	33,3	2	9	18,2
Chancy	810	13	23	6	17	26,1	3	10	23,1
Chêne-Bougeries	9 526	23	42	14	28	33,3	10	13	43,5
Chêne-Bourg	6 427	21	36	10	26	27,8	8	13	38,1
Choulex	903	13	17	6	11	35,3	6	7	46,2
Collex-Bossy	1 064	13	17	6	11	35,3	4	9	30,8
Collonge-Bellerive	5 290	21	31	5	26	16,1	5	16	23,8
Cologny	4 488	19	43	12	31	27,9	6	13	31,6
Confignon	2 699	17	25	6	19	24,0	4	13	23,5
Corsier	1 571	15	24	7	17	29,2	6	9	40,0
Dardagny	1 236	13	17	4	13	23,5	3	10	23,1
Genthod	2 131	17	25	7	18	28,0	5	12	29,4
Grand-Saconnex	6 942	21	42	11	31	26,2	4	17	19,0
Gy	295	9	11	2	9	18,2	2	7	22,2
Hermance	780	11	11	3	8	27,3	3	8	27,3
Jussy	1 034	13	13	3	10	23,1	3	10	23,1
Laconnex	513	9	15	3	12	20,0	2	7	22,2
Lancy	24 272	33	73	17	56	23,3	10	23	30,3
Meinier	1 659	15	18	5	13	27,8	3	12	20,0
Meyrin	20 169	31	65	14	51	21,5	8	23	25,8
Onex	15 797	29	63	19	44	30,2	11	18	37,9
Perly-Certoux	2 615	17	30	11	19	36,7	5	12	29,4
Plan-les-Ouates	5 372	21	45	7	38	15,6	3	18	14,3
Pregny-Chambésy	2 795	17	32	9	23	28,1	4	13	23,5
Presinge	576	9	19	7	12	36,8	2	7	22,2
Puplinge	2 072	17	41	11	30	26,8	2	15	11,8
Russin	377	9	13	2	11	15,4	1	8	11,1
Satigny	2 492	17	29	10	19	34,5	5	12	29,4
Soral	585	9	9	3	6	33,3	3	6	33,3
Thônex	11 056	25	49	10	39	20,4	8	17	32,0
Troinex	1 412	13	29	8	21	27,6	4	9	30,8
Vandoeuvres	1 891	15	22	5	17	22,7	4	11	26,7
Vernier	28 628	35	59	17	42	28,8	12	23	34,3
Versoix	9 415	23	38	9	29	23,7	6	17	26,1
Veyrier	7 640	21	35	8	27	22,9	4	17	19,0
Canton	395 519	842	1 503	406	1 097	27,0	242	600	28,7


(1) Saisonniers non compris.

Ville de Genève

Graphique 2

Election au Conseil municipal 1995

Répartition des sièges selon le parti politique

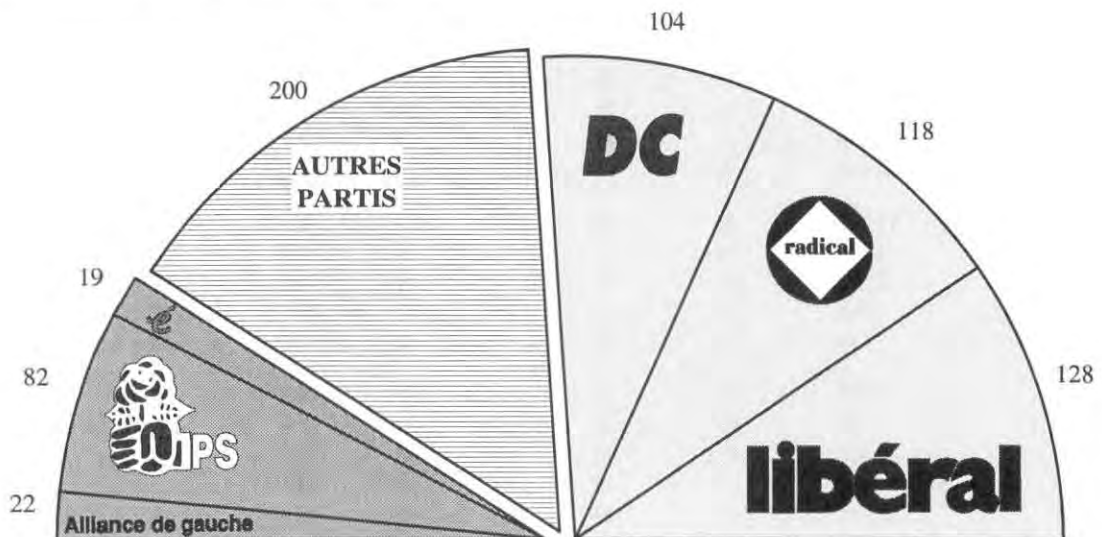


Autres communes à système majoritaire

Graphique 3

Election au Conseil municipal 1995

Répartition des sièges selon le parti politique



2.2 Le 7 mai 1995 : élection des 137 membres des exécutifs

Au total, ce sont environ 170 personnes qui se sont portées candidates aux postes de Conseiller administratif, maire et adjoint.

Conseillers administratifs

Pour la fonction de Conseiller administratif, seule la moitié des communes (8 sur 16) offraient le choix entre des candidats des deux sexes. Au départ, les hommes étaient cinq fois plus nombreux que les femmes (respectivement 55 et 11). Finalement, seules 7 femmes ont été élues, soit 2 de moins qu'en 1991. Notons toutefois la présence de deux femmes à l'exécutif de Chêne-Bougeries, alors que ceux de Chêne-Bourg, Genève, Meyrin, Onex et Vernier en comptent chacun une.

Elections municipales 1991 et 1995

Canton de Genève

3. Candidats élus aux exécutifs communaux, selon le sexe

	Hommes		Femmes		Total 1991/95	% de femmes	
	1991	1995	1991	1995		1991	1995
Conseillers administratifs	41	43	9	7	50	18,0	14,0
Maires	24	20	5	9	29	17,2	31,0
Adjointes	45	43	13	15	58	22,4	25,9
Total	110	106	27	31	137	19,7	22,6

Maires et adjoints

Pour les postes de maire, la plupart des 29 communes concernées n'offraient pas de choix : seules Céligny et Confignon proposaient un "duel", alors qu'à Choulex, ce sont finalement plusieurs candidats qui se sont affrontés pour le poste de maire⁶. Les femmes occuperont 9 sièges de maire au cours de la prochaine législature, soit 4 de plus qu'au cours de la période 1991-1995.

Le nombre de femmes occupant un poste d'adjoint au maire progresse également, passant de 13 à 15, sur un total de 58 (73 candidats s'étaient présentés). Dans trois communes, Bardonnex, Choulex et Vandoeuvres, les femmes détiennent deux sièges à l'exécutif; dans dix-huit autres, un seul siège et dans huit communes aucun.

Exécutifs communaux : les femmes absentes dans 18 communes

Au total, les femmes occuperont donc 31 des 137 sièges constituant les exécutifs communaux, soit 4 de plus qu'au cours de la précédente législature. Parmi les 45 communes du canton, plus du tiers sont encore entièrement en mains masculines :

2 sièges "féminins" (4 communes) : Bardonnex, Chêne-Bougeries, Choulex et Vandoeuvres.

1 siège "féminin" (23 communes) : Aire-la-Ville, Avully, Avusy, Cartigny, Céligny, Chancy, Chêne-Bourg, Collex-Bossy, Corsier, Genève, Genthod, Gy, Laconnex, Meinier, Meyrin, Onex, Perly-Certoux, Puplinge, Russin, Satigny, Soral, Troinex et Vernier.

Aucun siège "féminin" (18 communes) : Anières, Bellevue, Bernex, Carouge, Collonge-Bellerive, Cologny, Confignon, Dardagny, Grand-Saconnex, Hermance, Jussy, Lancy, Plan-les-Ouates, Pregny-Chambésy, Presinge, Thônex, Versoix et Veyrier.

⁶ Aucune liste de candidats n'avait été déposée dans les délais prévus.

Conseillers administratifs : stabilité politique

Sur les 50 sièges de Conseiller administratif, les trois partis de l'entente (partis démocrate-chrétien, radical et libéral) en détiennent 37, soit 2 de moins qu'au cours de la législature précédente. Les radicaux (14 élus, moins 1) gagnent un siège à Chêne-Bougeries et en perdent un à Plan-les-Ouates et Vernier; les démocrates-chrétiens (13 élus) maintiennent leurs positions; les libéraux (10 élus, moins 1), perdent leurs 2 sièges à Chêne-Bougeries et en gagnent 1 à Plan-les-Ouates.

Les socialistes passent de 5 à 6 sièges, grâce à une "courte" victoire de leur candidat Pascal Chobaz, à Lancy, qui devance le Conseiller sortant Henry Rosselet de 18 voix. Ce parti est désormais représenté dans les 6 plus grandes communes du canton, du point de vue démographique.

L'Alliance de gauche gagne un second siège à Vernier, au détriment des radicaux, alors que les Verts maintiennent leur unique siège en ville de Genève. A Genève, où 6 candidats se présentaient, les démocrates-chrétiens n'ont pas réussi à récupérer le siège perdu en 1991⁷.

La coalition rouge-rose-verte est majoritaire dans deux des 16 communes dirigées par un Conseil administratif : à Vernier et en ville de Genève.

Elections municipales 1991 et 1995

Canton de Genève

4. Election des Conseillers administratifs, selon l'appartenance politique

	AdG		Les Soc.		Les Verts		DC		Radical		Libéral		Autres partis	
	1991	1995	1991	1995	1991	1995	1991	1995	1991	1995	1991	1995	1991	1995
Ville de Genève	1	1	1	1	1	1	-	-	1	1	1	1	-	-
Bernex	-	-	-	-	-	-	1	1	1	1	1	1	-	-
Carouge	-	-	1	1	-	-	1	1	1	1	-	-	-	-
Chêne-Bougeries	-	-	-	-	-	-	1	1	-	1	2	-	-	1
Chêne-Bourg	-	-	-	-	-	-	1	1	2	2	-	-	-	-
Collonge-Bellerive	-	-	-	-	-	-	1	1	1	1	1	1	-	-
Cologny	-	-	-	-	-	-	-	-	-	-	2	2	1	1
Grand-Saconnex	-	-	-	-	-	-	1	1	1	1	-	-	1	1
Lancy	-	-	-	1	-	-	1	1	1	1	-	-	1	-
Meyrin	-	-	1	1	-	-	1	1	1	1	-	-	-	-
Onex	-	-	1	1	-	-	1	1	-	-	1	1	-	-
Plan-les-Ouates	-	-	-	-	-	-	1	1	1	-	-	1	1	1
Thônex	-	-	-	-	-	-	-	-	2	2	1	1	-	-
Vernier	-	1	1	1	-	-	1	1	1	-	-	-	-	-
Versoix	-	-	-	-	-	-	1	1	1	1	1	1	-	-
Veyrier	-	-	-	-	-	-	1	1	1	1	1	1	-	-
Total	1	2	5	6	1	1	13	13	15	14	11	10	4	4

⁷ Les résultats détaillés du chef-lieu figurent dans le *tableau 9* de la page 21.

Annexe statistique :

Liste des tableaux	Page
5. Electeurs inscrits, bulletins rentrés (votants) et taux de participation, en 1995	12
6. Bulletins obtenus par chaque parti aux élections des Conseils municipaux, en 1995	14
7. Bulletins obtenus par chaque parti aux élections des Conseils municipaux, en %, en 1995	16
8. Répartition des sièges aux Conseils municipaux, par parti, en 1991 et 1995	18
9. Suffrages obtenus par chaque candidat à l'élection du Conseil administratif de la ville de Genève, en 1995	21
10. Taux de participation aux élections des Conseils municipaux, en %, de 1975 à 1995	22
 Compléments	
Intitulé des groupes rassemblés sous l'appellation "Autres partis" en 1995	20
Remarque relative à l'intitulé de certaines listes	20

5. Electeurs inscrits, bulletins rentrés (votants) et taux de participation

Arrondissements électoraux	Conseils municipaux			Conseils administratifs (1)		
	Electeurs inscrits	Votants	Taux de parti- cipation en %	Electeurs inscrits	Votants	Taux de parti- cipation en %
Cité-Rive	3 448	1 254	36,4	3 465	1 237	35,7
Pâquis	4 186	991	23,7	4 195	1 039	24,8
Saint-Gervais	2 087	546	26,2	2 088	629	30,1
Prairie - Délices	4 683	1 229	26,2	4 704	1 298	27,6
Eaux-Vives - Lac	5 809	1 606	27,6	5 817	1 707	29,3
Eaux-Vives - Frontenex	6 834	1 944	28,4	6 848	2 048	29,9
Florissant - Malagnou	5 878	1 888	32,1	5 859	1 997	34,1
Cluse - Roseraie	4 442	1 094	24,6	4 450	1 094	24,6
Acacias	6 039	1 419	23,5	6 005	1 532	25,5
Mail - Jonction	5 738	1 391	24,2	5 732	1 459	25,5
Servette - Grand-Pré	5 268	1 356	25,7	5 270	1 509	28,6
Prieuré - Sécheron	2 581	735	28,5	2 589	761	29,4
Saint-Jean	6 913	1 882	27,2	6 907	1 960	28,4
Les Crêts	4 566	1 405	30,8	4 579	1 467	32,0
Cropettes - Vidollet	3 764	1 060	28,2	3 758	1 200	31,9
Vieusseux	4 627	1 366	29,5	4 621	1 418	30,7
Champel	5 777	1 890	32,7	5 773	1 922	33,3
Ville de Genève	82 640	23 056	27,9	82 660	24 277	29,4
Aire-la-Ville	405	243	60,0	406	246	60,6
Anières	1 013	580	57,3	1 011	461	45,6
Avully	1 032	626	60,7	1 028	495	48,2
Avusy	700	486	69,4	701	449	64,1
Bardonnex	1 107	604	54,6	1 107	621	56,1
Bellevue	773	424	54,9	772	426	55,2
Bernex	5 313	1 787	33,6	5 324	2 059	38,7
Carouge	8 278	3 018	36,5	8 285	2 990	36,1
Cartigny	451	317	70,3	448	275	61,4
Céligny	384	280	72,9	379	312	82,3
Chancy	505	325	64,4	503	286	56,9
Chêne-Bougeries 1 (Centre)	4 741	1 733	36,6	4 746	1 732	36,5
Chêne-Bougeries 2 (Conches)	864	407	47,1	867	358	41,3
Total Chêne-Bougeries	5 605	2 140	38,2	5 613	2 090	37,2
Chêne-Bourg	3 280	1 039	31,7	3 287	1 011	30,8
Choulex	557	311	55,8	560	332	59,3
Collex-Bossy	600	325	54,2	595	282	47,4
Collonge-Bellerive 1 (Collonge)	1 783	910	51,0	1 778	613	34,5
Collonge-Bellerive 2 (Vésénaz)	1 208	574	47,5	1 223	431	35,2
Total Collonge-Bellerive	2 991	1 484	49,6	3 001	1 044	34,8
Cologny	2 415	1 207	50,0	2 406	1 083	45,0
Confignon	1 704	785	46,1	1 703	874	51,3
Corsier	938	467	49,8	937	348	37,1
Dardagny	686	441	64,3	683	382	55,9
Genthod	1 088	563	51,7	1 099	582	53,0

5. Electeurs inscrits, bulletins rentrés (votants) et taux de participation (fin)

Arrondissements électoraux	Conseils municipaux			Conseils administratifs (1)		
	Electeurs inscrits	Votants	Taux de parti- cipation en %	Electeurs inscrits	Votants	Taux de parti- cipation en %
Grand-Saconnex	3 214	1 221	38,0	3 227	1 013	31,4
Gy	193	148	76,7	193	141	73,1
Hermance	473	291	61,5	470	267	56,8
Jussy	610	347	56,9	611	318	52,0
Laconnex	320	254	79,4	320	211	65,9
Lancy 1 (Grand-Lancy)	1 413	537	38,0	1 421	563	39,6
Lancy 2 (Petit-Lancy)	6 710	1 982	29,5	6 727	2 150	32,0
Lancy 3 (Palettes)	5 286	1 514	28,6	5 305	1 661	31,3
Total Lancy	13 409	4 033	30,1	13 453	4 374	32,5
Meinier	1 053	510	48,4	1 050	555	52,9
Meyrin 1 (Village)	3 782	1 127	29,8	3 769	1 349	35,8
Meyrin 2 (Cointrin)	537	176	32,8	540	201	37,2
Meyrin 3 (De-Livron)	4 519	1 226	27,1	4 509	1 453	32,2
Total Meyrin	8 838	2 529	28,6	8 818	3 003	34,1
Onex	8 644	2 556	29,6	8 623	2 208	25,6
Perly-Certoux	1 496	642	42,9	1 499	640	42,7
Plan-les-Ouates	3 234	1 458	45,1	3 239	1 442	44,5
Pregny-Chambésy	1 301	676	52,0	1 301	692	53,2
Presinge	376	222	59,0	373	187	50,1
Puplinge	1 266	625	49,4	1 264	645	51,0
Russin	263	195	74,1	263	159	60,5
Satigny	1 400	822	58,7	1 401	545	38,9
Soral	386	233	60,4	383	206	53,8
Thônex 1 (Ecole Marcelly)	3 641	1 210	33,2	3 627	1 216	33,5
Thônex 2 (Salle communale)	2 246	833	37,1	2 252	892	39,6
Total Thônex	5 887	2 043	34,7	5 879	2 108	35,9
Troinex	920	616	67,0	920	524	57,0
Vandoeuvres	1 088	593	54,5	1 086	455	41,9
Vernier 1 (Village)	2 540	780	30,7	2 530	828	32,7
Vernier 2 (Châtelaine)	3 525	854	24,2	3 504	829	23,7
Vernier 3 (Aire)	4 177	1 218	29,2	4 179	1 252	30,0
Vernier 4 (Avanchet)	2 652	555	20,9	2 640	580	22,0
Total Vernier	12 894	3 407	26,4	12 853	3 489	27,1
Versoix	4 489	1 715	38,2	4 495	1 569	34,9
Veyrier 1 (Village)	2 947	1 202	40,8	2 941	1 143	38,9
Veyrier 2 (Pinchat)	1 666	735	44,1	1 676	717	42,8
Total Veyrier	4 613	1 937	42,0	4 617	1 860	40,3
Canton	198 832	67 581	34,0	198 846	67 536	34,0

(1) Y compris les maires et les adjoints.

6. Bulletins obtenus par chaque parti aux élections des Conseils municipaux

Communes à système proportionnel

Arrondissements électoraux	AdG	Les Soc.	Les Verts	DC	Radical	Libéral	Autres partis	Sans nom de liste	Bulletins valables
Cité-Rive	156	165	141	101	107	517	-	62	1 249
Pâquis	254	202	111	68	112	160	-	68	975
Saint-Gervais	124	142	59	48	43	86	-	35	537
Prairie - Délices	301	294	119	120	132	166	-	75	1 207
Eaux-Vives - Lac	279	332	126	148	222	385	-	88	1 580
Eaux-Vives - Frontenex	304	333	204	218	233	486	-	136	1 914
Florissant - Malagnou	160	245	140	200	226	793	-	94	1 858
Cluse - Roseraie	237	269	143	106	95	150	-	85	1 085
Acacias	412	298	148	134	151	188	-	88	1 419
Mail - Jonction	488	314	141	97	114	133	-	90	1 377
Servette - Grand-Pré	337	332	128	165	129	174	-	75	1 340
Prieuré - Sécheron	137	162	100	56	95	123	-	52	725
Saint-Jean	446	457	156	184	201	275	-	130	1 849
Les Crêts	206	286	137	138	175	360	-	84	1 386
Croquettes - Vidollet	306	201	142	108	125	116	-	53	1 051
Vieusseux	376	393	105	98	120	168	-	86	1 346
Champel	164	312	125	203	212	752	-	101	1 869
Ville de Genève	4 687	4 737	2 225	2 192	2 492	5 032	-	1 402	22 767
Aire-la-Ville *									
Anières	///	71	///	52	94	185	92	86	580
Avully	///	///	///	///	///	///	545	73	618
Avusy	///	///	///	///	///	///	439	47	486
Bardonnex	///	///	///	218	142	///	152	90	602
Bellevue	///	///	///	///	147	111	80	85	423
Bernex	///	553	///	324	219	401	///	276	1 773
Carouge	463	671	152	391	579	306	///	433	2 995
Cartigny *									
Céligny *									
Chancy	///	///	///	///	///	///	290	35	325
Chêne-Bougeries 1 (Centre)	///	///	///	177	290	456	643	164	1 730
Chêne-Bougeries 2 (Conches)	///	///	///	38	32	141	160	33	404
Total Chêne-Bougeries	///	///	///	215	322	597	803	197	2 134
Chêne-Bourg	///	185	136	147	321	84	///	151	1 024
Choulex	///	///	///	///	///	///	274	37	311
Collex-Bossy	///	///	///	99	///	111	///	100	310
Collonge-Bellerive 1 (Collonge)	///	///	///	211	152	360	///	169	892
Collonge-Bellerive 2 (Vésenaz)	///	///	///	108	117	254	///	85	564
Total Collonge-Bellerive	///	///	///	319	269	614	///	254	1 456
Cologny	///	///	///	122	93	454	405	122	1 196
Confignon	///	223	///	142	102	183	///	128	778
Corsier	///	///	///	102	97	105	101	60	465
Dardagny	///	///	///	///	///	///	404	32	436
Genthod	///	///	///	///	85	274	146	45	550

6. Bulletins obtenus par chaque parti aux élections des Conseils municipaux (fin)

Communes à système proportionnel

Arrondissements électoraux	AdG	Les Soc.	Les Verts	DC	Radical	Libéral	Autres partis	Sans nom de liste	Bulletins valables
Grand-Saconnex Gy *	///	180	///	189	292	145	256	143	1 205
Hermance *									
Jussy	///	///	///	///	///	///	298	35	333
Laconnex *									
Lancy 1 (Grand-Lancy)	41	60	34	193	71	59	16	58	532
Lancy 2 (Petit-Lancy)	261	401	163	426	269	183	81	181	1 965
Lancy 3 (Palettes)	168	293	109	311	254	154	51	147	1 487
Total Lancy	470	754	306	930	594	396	148	386	3 984
Meinier	///	///	///	///	///	///	433	72	505
Meyrin 1 (Village)	106	274	73	171	208	115	///	172	1 119
Meyrin 2 (Cointrin)	13	25	4	13	54	44	///	22	175
Meyrin 3 (De-Livron)	138	295	83	134	206	150	///	203	1 209
Total Meyrin	257	594	160	318	468	309	///	397	2 503
Onex	239	395	180	593	217	480	///	406	2 510
Perly-Certoux	///	///	///	///	49	///	490	102	641
Plan-les-Ouates	///	224	///	268	230	166	364	193	1 445
Pregny-Chambésy	///	114	///	///	221	132	92	115	674
Presinge *									
Puplinge Russin *	///	///	///	///	///	///	531	94	625
Satigny Soral *	///	///	///	95	330	155	130	111	821
Thônex 1 (Ecole Marcelly)	///	212	78	185	348	247	///	132	1 202
Thônex 2 (Salle communale)	///	168	65	104	211	196	///	84	828
Total Thônex	///	380	143	289	559	443	///	216	2 030
Troinex	///	///	///	99	///	194	235	83	611
Vandoeuvres	///	///	101	///	///	///	461	27	589
Vernier 1 (Village)	65	143	66	115	182	91	///	107	769
Vernier 2 (Châtelaine)	174	243	63	64	125	91	///	81	841
Vernier 3 (Aire)	160	363	77	158	145	151	///	142	1 196
Vernier 4 (Avanchet)	112	158	49	55	72	58	///	45	549
Total Vernier	511	907	255	392	524	391	///	375	3 355
Versoix	///	164	106	352	248	310	217	309	1 706
Veyrier 1 (Village)	///	273	///	240	251	260	///	164	1 188
Veyrier 2 (Pinchat)	///	125	///	98	132	278	///	95	728
Total Veyrier	///	398	///	338	383	538	///	259	1 916
Canton	6 627	10 550	3 764	8 186	9 077	12 116	7 386	6 976	64 682

* Communes à système majoritaire.

7. Bulletins obtenus par chaque parti aux élections des Conseils municipaux, en %
 Communes à système proportionnel

Arrondissements électoraux	AdG	Les Soc.	Les Verts	DC	Radical	Libéral	Autres partis	Sans nom de liste	Bulletins valables
Cité-Rive	12,5	13,2	11,3	8,1	8,6	41,4	-	5,0	100,0
Pâquis	26,1	20,7	11,4	7,0	11,5	16,4	-	7,0	100,0
Saint-Gervais	23,1	26,4	11,0	8,9	8,0	16,0	-	6,5	100,0
Prairie - Délices	24,9	24,4	9,9	9,9	10,9	13,8	-	6,2	100,0
Eaux-Vives - Lac	17,7	21,0	8,0	9,4	14,1	24,4	-	5,6	100,0
Eaux-Vives - Frontenex	15,9	17,4	10,7	11,4	12,2	25,4	-	7,1	100,0
Florissant - Malagnou	8,6	13,2	7,5	10,8	12,2	42,7	-	5,1	100,0
Cluse - Roseraie	21,8	24,8	13,2	9,8	8,8	13,8	-	7,8	100,0
Acacias	29,0	21,0	10,4	9,4	10,6	13,2	-	6,2	100,0
Mail - Jonction	35,4	22,8	10,2	7,0	8,3	9,7	-	6,5	100,0
Servette - Grand-Pré	25,1	24,8	9,6	12,3	9,6	13,0	-	5,6	100,0
Prieuré - Sécheron	18,9	22,3	13,8	7,7	13,1	17,0	-	7,2	100,0
Saint-Jean	24,1	24,7	8,4	10,0	10,9	14,9	-	7,0	100,0
Les Crêts	14,9	20,6	9,9	10,0	12,6	26,0	-	6,1	100,0
Cropettes - Vidollet	29,1	19,1	13,5	10,3	11,9	11,0	-	5,0	100,0
Vieusseux	27,9	29,2	7,8	7,3	8,9	12,5	-	6,4	100,0
Champel	8,8	16,7	6,7	10,9	11,3	40,2	-	5,4	100,0
Ville de Genève	20,6	20,8	9,8	9,6	10,9	22,1	-	6,2	100,0
Aire-la-Ville *									
Anières	///	12,2	///	9,0	16,2	31,9	15,9	14,8	100,0
Avully	///	///	///	///	///	///	88,2	11,8	100,0
Avusy	///	///	///	///	///	///	90,3	9,7	100,0
Bardonnex	///	///	///	36,2	23,6	///	25,2	15,0	100,0
Bellevue	///	///	///	///	34,8	26,2	18,9	20,1	100,0
Bernex	///	31,2	///	18,3	12,4	22,6	///	15,6	100,0
Carouge	15,5	22,4	5,1	13,1	19,3	10,2	///	14,5	100,0
Cartigny *									
Céligny *									
Chancy	///	///	///	///	///	///	89,2	10,8	100,0
Chêne-Bougeries 1 (Centre)	///	///	///	10,2	16,8	26,4	37,2	9,5	100,0
Chêne-Bougeries 2 (Conches)	///	///	///	9,4	7,9	34,9	39,6	8,2	100,0
Total Chêne-Bougeries	///	///	///	10,1	15,1	28,0	37,6	9,2	100,0
Chêne-Bourg	///	18,1	13,3	14,4	31,3	8,2	///	14,7	100,0
Choulex	///	///	///	///	///	///	88,1	11,9	100,0
Collex-Bossy	///	///	///	31,9	///	35,8	///	32,3	100,0
Collonge-Bellerive 1 (Collonge)	///	///	///	23,7	17,0	40,4	///	18,9	100,0
Collonge-Bellerive 2 (Vésenaz)	///	///	///	19,1	20,7	45,0	///	15,1	100,0
Total Collonge-Bellerive	///	///	///	21,9	18,5	42,2	///	17,4	100,0
Cologny	///	///	///	10,2	7,8	38,0	33,9	10,2	100,0
Confignon	///	28,7	///	18,3	13,1	23,5	///	16,5	100,0
Corsier	///	///	///	21,9	20,9	22,6	21,7	12,9	100,0
Dardagny	///	///	///	///	///	///	92,7	7,3	100,0
Genthod	///	///	///	///	15,5	49,8	26,5	8,2	100,0

7. Bulletins obtenus par chaque parti aux élections des Conseils municipaux, en % (fin)

Communes à système proportionnel

Arrondissements électoraux	AdG	Les Soc.	Les Verts	DC	Radical	Libéral	Autres partis	Sans nom de liste	Bulletins valables
Grand-Saconnex	///	14,9	///	15,7	24,2	12,0	21,2	11,9	100,0
Gy *									
Hermance *									
Jussy	///	///	///	///	///	///	89,5	10,5	100,0
Laconnex *									
Lancy 1 (Grand-Lancy)	7,7	11,3	6,4	36,3	13,3	11,1	3,0	10,9	100,0
Lancy 2 (Petit-Lancy)	13,3	20,4	8,3	21,7	13,7	9,3	4,1	9,2	100,0
Lancy 3 (Palettes)	11,3	19,7	7,3	20,9	17,1	10,4	3,4	9,9	100,0
Total Lancy	11,8	18,9	7,7	23,3	14,9	9,9	3,7	9,7	100,0
Meinier	///	///	///	///	///	///	85,7	14,3	100,0
Meyrin 1 (Village)	9,5	24,5	6,5	15,3	18,6	10,3	///	15,4	100,0
Meyrin 2 (Cointrin)	7,4	14,3	2,3	7,4	30,9	25,1	///	12,6	100,0
Meyrin 3 (De-Livron)	11,4	24,4	6,9	11,1	17,0	12,4	///	16,8	100,0
Total Meyrin	10,3	23,7	6,4	12,7	18,7	12,3	///	15,9	100,0
Onex	9,5	15,7	7,2	23,6	8,6	19,1	///	16,2	100,0
Perly-Certoux	///	///	///	///	7,6	///	76,4	15,9	100,0
Plan-les-Ouates	///	15,5	///	18,5	15,9	11,5	25,2	13,4	100,0
Pregny-Chambésy	///	16,9	///	///	32,8	19,6	13,6	17,1	100,0
Presinge *									
Puplinge	///	///	///	///	///	///	85,0	15,0	100,0
Russin *									
Satigny	///	///	///	11,6	40,2	18,9	15,8	13,5	100,0
Soral *									
Thônex 1 (Ecole Marcelly)	///	17,6	6,5	15,4	29,0	20,5	///	11,0	100,0
Thônex 2 (Salle communale)	///	20,3	7,9	12,6	25,5	23,7	///	10,1	100,0
Total Thônex	///	18,7	7,0	14,2	27,5	21,8	///	10,6	100,0
Troinex	///	///	///	16,2	///	31,8	38,5	13,6	100,0
Vandoeuvres	///	///	17,1	///	///	///	78,3	4,6	100,0
Vernier 1 (Village)	8,5	18,6	8,6	15,0	23,7	11,8	///	13,9	100,0
Vernier 2 (Châtelaine)	20,7	28,9	7,5	7,6	14,9	10,8	///	9,6	100,0
Vernier 3 (Aïre)	13,4	30,4	6,4	13,2	12,1	12,6	///	11,9	100,0
Vernier 4 (Avanchet)	20,4	28,8	8,9	10,0	13,1	10,6	///	8,2	100,0
Total Vernier	15,2	27,0	7,6	11,7	15,6	11,7	///	11,2	100,0
Versoix	///	9,6	6,2	20,6	14,5	18,2	12,7	18,1	100,0
Veyrier 1 (Village)	///	23,0	///	20,2	21,1	21,9	///	13,8	100,0
Veyrier 2 (Pinchat)	///	17,2	///	13,5	18,1	38,2	///	13,0	100,0
Total Veyrier	///	20,8	///	17,6	20,0	28,1	///	13,5	100,0
Canton	10,2	16,3	5,8	12,7	14,0	18,7	11,4	10,8	100,0

* Communes à système majoritaire.

Elections municipales 1991 et 1995

8. Répartition des sièges aux Conseils municipaux, par parti

Communes à système proportionnel

Communes	Alliance de gauche		Les Socialistes		Les Verts		Démocrate chrétien	
	1991	1995	1991	1995	1991	1995	1991	1995
Ville de Genève	14	18	15	18	11	8	9	8
Aire-la-Ville *								
Anières	///	///	2	2	///	///	1	1
Avully	///	///	///	///	///	///	///	///
Avusy	///	///	///	///	///	///	///	///
Bardonnex	///	///	///	///	///	///	7	7
Bellevue	///	///	///	///	///	///	///	///
Bernex	///	///	7	8	///	///	6	6
Carouge	5	5	6	8	2	-	5	5
Cartigny *								
Céligny *								
Chancy	///	///	///	///	///	///	///	///
Chêne-Bougeries	///	///	4	///	///	///	4	3
Chêne-Bourg	///	///	3	4	3	3	4	4
Choulex	///	///	///	///	///	///	///	///
Collex-Bossy	///	///	///	///	///	///	6	7
Collonge-Bellerive	///	///	///	///	///	///	6	6
Cologny	///	///	-	///	///	///	2	2
Confignon	///	///	3	5	///	///	5	4
Corsier	///	///	///	///	///	///	4	4
Dardagny	///	///	///	///	///	///	///	///
Genthod	///	///	///	///	///	///	///	///
Grand-Saconnex	///	///	2	3	2	///	3	4
Gy *								
Hermance *								
Jussy	///	///	///	///	///	///	///	///
Laconnex *								
Lancy	///	4	8	8	3	3	9	9
Meinier	///	///	///	///	///	///	///	///
Meyrin	3	4	6	9	2	2	7	5
Onex	3	3	6	6	2	2	9	8
Perly-Certoux	///	///	///	///	///	///	///	///
Plan-les-Ouates	///	///	///	3	///	///	5	5
Pregny-Chambésy	///	///	3	3	///	///	///	///
Presinge *								
Puplinge	///	///	2	///	1	///	///	///
Russin *								
Satigny	///	///	1	///	///	///	3	2
Soral *								
Thônex	///	///	4	5	2	2	5	4
Troinex	///	///	///	///	///	///	3	3
Vandoeuvres	///	///	///	///	1	2	///	///
Vernier	5	6	9	11	4	3	5	5
Versoix	///	///	2	2	2	2	5	6
Veyrier	///	///	3	5	///	///	4	4
Canton	30	40	86	100	35	27	117	112

* Communes à système majoritaire.

Canton de Genève

Radical		Libéral		Autres partis		Total		Communes
1991	1995	1991	1995	1991	1995	1991	1995	
10	9	21	19	-	///	80	80	Ville de Genève
								Aire-la-Ville *
3	3	6	6	3	3	15	15	Anières
///	///	///	///	15	15	15	15	Avully
///	///	///	///	13	13	13	13	Avusy
5	4	///	///	3	4	15	15	Bardonnex
3	6	6	5	6	4	15	15	Bellevue
4	3	6	6	///	///	23	23	Bernex
6	7	3	4	-	///	27	29	Carouge
								Cartigny *
								Céligny *
///	///	///	///	11	13	11	13	Chancy
4	4	11	7	-	9	23	23	Chêne-Bougeries
8	8	3	2	///	///	21	21	Chêne-Bourg
///	///	///	///	13	13	13	13	Choulex
///	///	2	6	5	///	13	13	Collex-Bossy
3	5	7	10	3	///	19	21	Collonge-Bellerive
2	1	10	9	5	7	19	19	Cologny
4	3	5	5	///	///	17	17	Confignon
3	4	5	4	3	3	15	15	Corsier
///	///	///	///	13	13	13	13	Dardagny
3	3	10	9	4	5	17	17	Genthod
6	6	3	3	5	5	21	21	Grand-Saconnex
								Gy *
								Hermance *
///	///	///	///	13	13	13	13	Jussy
								Laconnex *
6	6	5	3	2	-	33	33	Lancy
///	///	///	///	15	15	15	15	Meinier
8	7	5	4	-	///	31	31	Meyrin
3	3	6	7	///	///	29	29	Onex
2	1	///	///	15	16	17	17	Perly-Certoux
5	4	3	3	8	6	21	21	Plan-les-Ouates
6	7	4	4	4	3	17	17	Pregny-Chambésy
								Presinge *
///	///	///	///	14	17	17	17	Puplinge
								Russin *
7	9	6	4	-	2	17	17	Satigny
								Soral *
8	8	6	6	///	///	25	25	Thônex
///	///	///	5	10	5	13	13	Troinex
///	///	///	///	14	13	15	15	Vandoeuvres
6	6	6	4	-	///	35	35	Vernier
6	5	5	5	3	3	23	23	Versoix
6	5	7	7	1	///	21	21	Veyrier
127	127	151	147	201	200	747	753	Canton

Intitulé des groupes rassemblés sous l'appellation "Autres partis" en 1995

(Complément aux tableaux 6 à 8 des pages 14 à 19)

En complément aux tableaux des pages précédentes, la liste ci-dessous énumère les groupes rassemblés sous l'appellation "autres partis". Les deux chiffres placés entre parenthèses se rapportent (1) au nombre de bulletins compacts et modifiés et (2) au nombre de sièges obtenus par les partis.

Anières	: Hors partis (92/3)
Avully	: Entente communale (193/5), Avully j'aime (187/5), Liste communale (165/5)
Avusy	: Avusy, pour l'avenir (138/4), Entente communale (301/9)
Bardonnex	: Bardonnex alternative (152/4)
Bellevue	: Bellevue d'Avenir (80/4)
Chancy	: Entente chancinoise (172/8), Parti vivre à Chancy (118/5)
Chêne-Bougeries	: Vivre Chêne autrement (362/4), Avenir Chênois (441/5)
Choulex	: Dialogue (110/5), Entente communale (164/8)
Cologny	: Hors parti (313/6), Cologny-progrès (92/1)
Corsier	: Corsier 21 (101/3)
Dardagny	: Continuité communale (255/9), La Plaine (149/4)
Genthod	: Groupement pour les intérêts de Genthod (146/5)
Grand-Saconnex	: Groupe apolitique (256/5)
Jussy	: Entente communale (298/13)
Lancy	: Démocrates suisses (148/0)
Meinier	: Entente municipale (316/9), Meynite (117/6)
Perly-Certoux	: Devise communale (317/10), Alternative villageoise (173/6)
Plan-les-Ouates	: Action village (364/6)
Pregny-Chambésy	: Entente communale (92/3)
Puplinge	: Intérêts communaux (291/9), Entente communale (77/3), Puplinge alternative (105/3), Renouveau puplingeois (58/2)
Satigny	: +Solidaires (130/2)
Troinex	: Hors parti (106/3), Association sauvegarde (34/0), Troinex autrement (95/2)
Vandoeuvres	: Entente communale (461/13)
Versoix	: Entente communale (217/3)

Remarque relative à l'intitulé de certaines listes

Dans quelques communes, des partis se sont présentés sous des appellations différentes de celles en usage sur le plan cantonal. (Entre parenthèses, le parti sous lequel ces listes ont été comptabilisées).

Bardonnex	: Démocrate-chrétien et entente (DC)
Bellevue	: Pro Bellevue (Radical), Entente libérale (Libéral)
Collex-Bossy	: PDC ouvert (DC)
Confignon	: Arc radical (Radical)
Grand-Saconnex	: Socialistes et verts (Les socialistes)
Perly-Certoux	: Association radicale (Radical)
Vandoeuvres	: Vandoeuvres écologie (Les verts)
Veyrier	: Socialistes et gauche (Les socialistes)

9. Suffrages obtenus par chaque candidat à l'élection du Conseil administratif de la ville de Genève

Arrondissements électoraux	Föllmi	Muller	Rossetti	Hediger	Burnand	Vaissade	Total
Cité-Rive	708	770	773	486	521	462	3 720
Pâquis	407	406	457	638	600	558	3 066
Saint-Gervais	237	206	252	357	371	339	1 762
Prairie - Délices	488	480	525	845	855	754	3 947
Eaux-Vives - Lac	803	820	870	918	947	815	5 173
Eaux-Vives - Frontenex	1 023	1 011	1 079	1 046	1 076	917	6 152
Florissant - Malagnou	1 233	1 286	1 318	684	722	595	5 838
Cluse - Roseraie	403	373	404	721	712	648	3 261
Acacias	569	565	618	1 006	983	891	4 632
Mail - Jonction	479	448	504	1 057	1 040	929	4 457
Servette - Grand-Pré	573	582	612	991	977	893	4 628
Prieuré - Sécheron	356	333	376	466	441	403	2 375
Saint-Jean	963	967	1 035	1 454	1 475	1 293	7 187
Les Crêts	687	735	781	785	780	679	4 447
Cropettes - Vidollet	445	441	488	809	769	716	3 668
Vieuxseux	491	496	567	985	947	877	4 363
Champel	1 181	1 238	1 278	700	743	600	5 740
Ville de Genève	11 046	11 157	11 937	13 948	13 959	12 369	74 416
Répartition en %							
Cité-Rive	19,0	20,7	20,8	13,1	14,0	12,4	100,0
Pâquis	13,3	13,2	14,9	20,8	19,6	18,2	100,0
Saint-Gervais	13,5	11,7	14,3	20,3	21,1	19,2	100,0
Prairie - Délices	12,4	12,2	13,3	21,4	21,7	19,1	100,0
Eaux-Vives - Lac	15,5	15,9	16,8	17,7	18,3	15,8	100,0
Eaux-Vives - Frontenex	16,6	16,4	17,5	17,0	17,5	14,9	100,0
Florissant - Malagnou	21,1	22,0	22,6	11,7	12,4	10,2	100,0
Cluse - Roseraie	12,4	11,4	12,4	22,1	21,8	19,9	100,0
Acacias	12,3	12,2	13,3	21,7	21,2	19,2	100,0
Mail - Jonction	10,7	10,1	11,3	23,7	23,3	20,8	100,0
Servette - Grand-Pré	12,4	12,6	13,2	21,4	21,1	19,3	100,0
Prieuré - Sécheron	15,0	14,0	15,8	19,6	18,6	17,0	100,0
Saint-Jean	13,4	13,5	14,4	20,2	20,5	18,0	100,0
Les Crêts	15,4	16,5	17,6	17,7	17,5	15,3	100,0
Cropettes - Vidollet	12,1	12,0	13,3	22,1	21,0	19,5	100,0
Vieuxseux	11,3	11,4	13,0	22,6	21,7	20,1	100,0
Champel	20,6	21,6	22,3	12,2	12,9	10,5	100,0
Ville de Genève	14,8	15,0	16,0	18,7	18,8	16,6	100,0

10. Taux de participation aux élections des Conseils municipaux, en %

Arrondissements électoraux	1975	1979	1983	1987	1991	1995
Cité-Rive	24,7	38,8	41,1	37,2	32,8	36,4
Pâquis	23,2	24,5	24,7	25,5	20,5	23,7
Saint-Gervais	24,2	27,4	28,5	27,2	21,8	26,2
Prairie - Délices	26,5	28,3	28,9	28,6	23,5	26,2
Eaux-Vives - Lac	26,3	32,2	34,9	31,0	25,8	27,6
Eaux-Vives - Frontenex	26,3	34,5	32,9	31,3	24,3	28,4
Florissant - Malagnou	28,4	37,8	37,2	34,3	27,9	32,1
Cluse - Roseaie	25,2	28,0	28,1	28,5	20,1	24,6
Acacias	25,3	26,8	26,6	26,0	19,9	23,5
Mail - Jonction	24,6	25,6	27,0	25,7	20,9	24,2
Servette - Grand-Pré	29,0	31,4	30,7	29,2	22,9	25,7
Prieuré - Sécheron	28,8	32,0	33,0	32,4	25,6	28,5
Saint-Jean	28,2	30,7	31,7	30,5	24,6	27,2
Les Crêts	31,7	33,1	34,5	34,6	28,1	30,8
Crochettes - Vidollet	29,7	30,9	32,6	33,0	26,7	28,2
Vieusseux (1)	///	///	32,1	30,5	23,7	29,5
Champel (2)	///	///	37,8	35,5	29,2	32,7
Ville de Genève	30,8	31,1	31,7	30,4	24,5	27,9
Aire-la-Ville	89,4	75,1	80,6	66,0	64,7	60,0
Anières	74,5	66,4	73,6	66,6	59,9	57,3
Avully	63,7	66,2	63,6	63,4	57,9	60,7
Avusy	59,3	55,6	55,4	67,5	73,8	69,4
Bardonnex	64,4	56,3	57,2	64,8	56,4	54,6
Bellevue	68,3	62,5	53,8	55,3	58,4	54,9
Bernex	46,3	41,3	44,2	36,2	31,7	33,6
Carouge	47,6	45,1	44,6	39,1	37,6	36,5
Cartigny	60,1	83,4	78,9	81,1	83,3	70,3
Céligny	82,9	66,6	74,4	64,8	79,4	72,9
Chancy	79,5	87,2	80,6	76,5	52,4	64,4
Chêne-Bougeries 1 (Centre)	40,4	38,8	41,0	38,8	35,4	36,6
Chêne-Bougeries 2 (Conches)	56,7	51,4	51,7	51,6	44,4	47,1
Total Chêne-Bougeries	43,0	40,7	42,7	40,8	36,8	38,2
Chêne-Bourg	42,4	39,1	42,2	39,9	33,4	31,7
Choulex	74,9	70,4	61,9	63,5	62,9	55,8
Collex-Bossy	62,0	74,9	67,2	77,6	58,5	54,2
Collonge-Bellerive 1 (Collonge)	61,5	61,5	60,7	49,5	49,0	51,0
Collonge-Bellerive 2 (Vésenaz)	55,4	55,5	54,9	47,8	49,4	47,5
Total Collonge-Bellerive	58,8	59,0	58,4	48,8	49,2	49,6
Cologny	57,7	53,8	59,3	49,9	51,2	50,0
Confignon	61,9	54,3	53,5	52,6	49,0	46,1
Corsier	50,7	66,8	67,7	58,5	53,8	49,8
Dardagny	73,7	70,9	73,9	71,8	60,1	64,3
Genthod	68,2	64,2	62,3	58,3	62,5	51,7

10. Taux de participation aux élections des Conseils municipaux, en % (fin)

Arrondissements électoraux	1975	1979	1983	1987	1991	1995
Grand-Saconnex	47,6	43,4	43,8	41,9	37,1	38,0
Gy	91,1	87,6	81,5	85,0	73,6	76,7
Hermance	79,0	80,5	78,6	79,6	80,5	61,5
Jussy	78,2	80,7	79,5	77,3	68,5	56,9
Laconnex	84,0	77,2	83,7	64,7	63,5	79,4
Lancy 1 (Grand-Lancy)	32,8	45,5	42,4	42,9	38,1	38,0
Lancy 2 (Petit-Lancy)	40,6	41,6	41,3	37,6	29,8	29,5
Lancy 3 (Palettes) (3)	///	29,3	31,4	31,2	25,4	28,6
Total Lancy	36,5	37,0	37,4	35,5	28,8	30,1
Meinier	56,3	58,5	61,5	53,6	52,3	48,4
Meyrin 1 (Village)	36,2	32,7	32,8	35,5	30,2	29,8
Meyrin 2 (Cointrin)	47,5	42,8	39,2	42,1	29,6	32,8
Meyrin 3 (De-Livron) (4)	///	///	///	33,4	27,9	27,1
Total Meyrin	37,2	33,5	33,3	34,8	29,0	28,6
Onex	38,3	36,1	35,2	29,3	28,3	29,6
Perly-Certoux	60,2	49,8	52,8	46,7	47,3	42,9
Plan-les-Ouates	75,6	69,3	59,7	57,9	48,1	45,1
Pregny-Chambésy	65,7	60,7	63,2	62,8	56,6	52,0
Presinge	77,1	69,1	76,5	62,3	54,0	59,0
Puplinge	87,4	56,7	59,8	58,2	59,0	49,4
Russin	83,8	79,6	80,3	79,7	80,8	74,1
Satigny	77,3	76,7	70,9	67,9	63,5	58,7
Soral	75,4	63,4	60,6	62,4	47,2	60,4
Thônex 1 (Ecole Marcelly)	41,9	41,4	44,3	39,7	34,0	33,2
Thônex 2 (Salle communale)	48,5	45,5	46,0	43,6	41,3	37,1
Total Thônex	43,4	42,5	44,7	40,8	36,6	34,7
Troinex	74,7	67,3	61,3	56,4	57,9	67,0
Vandoeuvres	55,6	57,8	55,4	58,4	54,6	54,5
Vernier 1 (Village)	43,0	42,7	46,6	37,5	35,1	30,7
Vernier 2 (Châtelaine)	30,6	29,0	33,5	26,3	23,1	24,2
Vernier 3 (Aîre)	33,0	32,9	38,9	31,6	27,7	29,2
Vernier 4 (Avanchet) (5)	///	25,3	29,4	23,8	19,0	20,9
Total Vernier	34,0	31,9	36,6	29,3	25,7	26,4
Versoix	48,6	51,6	43,5	42,9	36,9	38,2
Veyrier 1 (Village)	57,1	57,7	51,2	45,5	43,7	40,8
Veyrier 2 (Pinchat)	62,2	58,7	53,6	46,5	44,9	44,1
Total Veyrier	59,3	58,1	52,1	45,9	44,2	42,0
Canton	38,6	38,4	39,2	36,9	32,4	34,0

(1) Arrondissement compris dans Servette-Grand-Pré jusqu'en 1979.

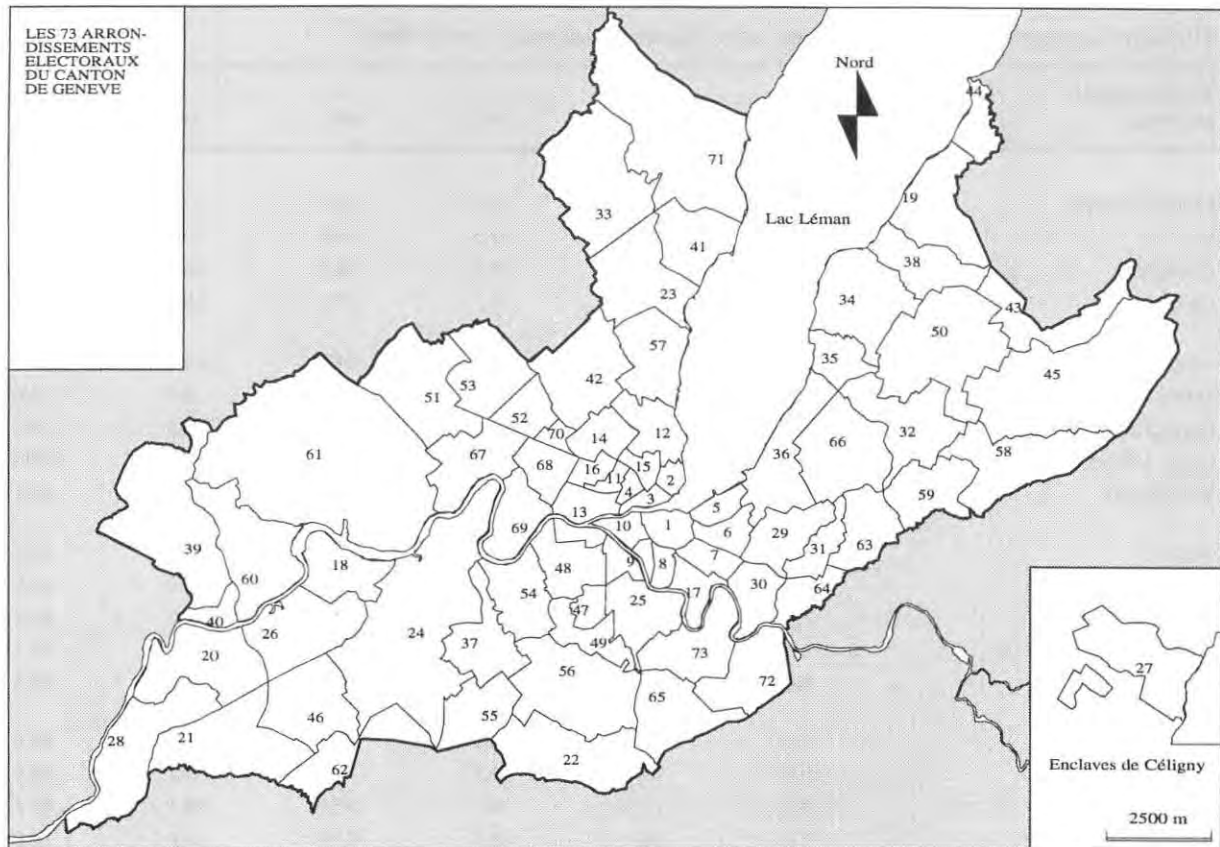
(2) Arrondissement compris dans Champel-Florissant-Malagnou jusqu'en 1979.

(3) Arrondissement compris dans Lancy 1 en 1975.

(4) Arrondissement compris dans Meyrin 1 jusqu'en 1983.

(5) Arrondissement compris dans Vernier 2 en 1975.

Découpage du canton de Genève selon l'arrondissement électoral



Code des arrondissements électoraux du canton de Genève

1	Cité-Rive	26	Cartigny	51	Meyrin 1 (Village)
2	Pâquis	27	Céligny	52	Meyrin 2 (Cointrin)
3	Saint-Gervais	28	Chancy	53	Meyrin 3 (De-Livron)
4	Prairie - Délices	29	Chêne-Bougeries 1 (Centre)	54	Onex
5	Eaux-Vives - Lac	30	Chêne-Bougeries 2 (Conches)	55	Perly-Certoux
6	Eaux-Vives - Frontenex	31	Chêne-Bourg	56	Plan-les-Ouates
7	Florissant - Malagnou	32	Choulex	57	Pregny-Chambésy
8	Cluse - Roseraie	33	Collex-Bossy	58	Presinge
9	Acacias	34	Collonge-Bellerive 1 (Collonge)	59	Puplinge
10	Mail - Jonction	35	Collonge-Bellerive 2 (Vésenaz)	60	Russin
11	Servette - Grand-Pré	36	Cologny	61	Satigny
12	Prieuré - Sécheron	37	Confignon	62	Soral
13	Saint-Jean	38	Corsier	63	Thônex 1 (Ecole Marcelly)
14	Les Crêts	39	Dardagny 1 (Village)	64	Thônex 2 (Salle communale)
15	Cropettes - Vidollet	40	Dardagny 2 (La Plaine)	65	Troinex
16	Vieuxseux	41	Genthod	66	Vandoeuvres
17	Champel	42	Grand-Saconnex	67	Vermier 1 (Village)
18	Aire-la-Ville	43	Gy	68	Vermier 2 (Châtelaine)
19	Anières	44	Hermance	69	Vermier 3 (Aire)
20	Avully	45	Jussy	70	Vermier 4 (Avanchet)
21	Avusy	46	Laconnex	71	Versoix
22	Bardonnex	47	Lancy 1 (Grand-Lancy)	72	Veyrier 1 (Village)
23	Bellevue	48	Lancy 2 (Petit-Lancy)	73	Veyrier 2 (Pinchat)
24	Bernex	49	Lancy 3 (Palettes)		
25	Carouge	50	Meinier		

Collection "Données statistiques"

Derniers numéros parus

1994/3

Bilan démographique du canton de Genève en 1993

1994/4

Statistique de l'assurance-maladie dans le canton de Genève
(non publié; report en 1995)

1994/5

Le commerce extérieur du canton de Genève en 1993

1994/6

Le niveau des loyers à Genève
Statistique des loyers de mai 1994

1994/7

Les organisations internationales à Genève et en Suisse
Résultats de l'enquête 1994

1995/1

La main-d'oeuvre étrangère dans le canton de Genève.
Evolution depuis 1955

1995/2

Statistique de l'assurance-maladie dans le canton de Genève

1995/3

Bilan démographique du canton de Genève en 1994

1995/4

Les votations dans le canton de Genève en 1994

1995/5

L'emploi dans le canton de Genève
Résultats des recensements fédéraux des entreprises

1995/6

Le commerce extérieur du canton de Genève en 1994

1995/7

Le niveau des loyers à Genève
Statistique des loyers de mai 1995

1995/8

Les élections municipales dans le canton de Genève au
printemps 1995

Liste complète des numéros parus

Disponible sur demande

Prix 1995

Ce numéro	15 F
Abonnement annuel (8 à 10 numéros par an)	80 F

Renseignements et commandes

Téléphone : 022 / 787 67 07
Télécopieur : 022 / 736 29 45

Publications de l'Office cantonal de la statistique

Données générales

Annuaire statistique

Environ 380 pages, parution vers la fin du mois d'octobre; recueil détaillé des principales statistiques annuelles concernant le canton de Genève et ses communes

Mémento statistique

Dépliant annuel paraissant en mai (gratuit)

Bulletin statistique

Bulletin mensuel de 8 pages, complété d'une feuille trimestrielle de données suisses et d'un cahier récapitulatif paraissant à fin mars-début avril

Données commentées, analyses

Quatre séries identifiables par leur couleur

Aspects statistiques

Couleur bleue, 4 à 6 numéros par an; série consacrée à la présentation commentée et illustrée de sujets divers traités périodiquement ou d'études ponctuelles.

Données statistiques

Couleur jaune, 8 à 10 numéros par an; série permettant la diffusion rapide de résultats statistiques sous la forme de tableaux brièvement commentés

Etudes et documents

Couleur rouge, diffusion par souscription; documents techniques ou données statistiques ayant valeur d'archives

Reflets conjoncturels

Couleur brune; trimestriel traitant de la conjoncture économique à Genève

Feuilles périodiques diverses

Marche des affaires

Feuilles de couleur orange

Industrie : résultats du test conjoncturel; feuille mensuelle avec complément trimestriel

Hôtellerie : résultats du test conjoncturel; feuille trimestrielle

Construction : résultats de l'enquête sur l'activité de la construction et choix d'indicateurs conjoncturels complémentaires; feuille trimestrielle

Commerce de détail : résultats du test conjoncturel; feuille mensuelle

Services immobiliers : résultats du test conjoncturel; feuille trimestrielle

Indice genevois des prix de la construction de logements

Recueil de tableaux, avec commentaires, couleur turquoise, paraissant début juin

Indices des prix à la consommation

Feuille mensuelle, couleur violette; tableaux sur les indices suisse et genevois, avec commentaires sur l'indice genevois